

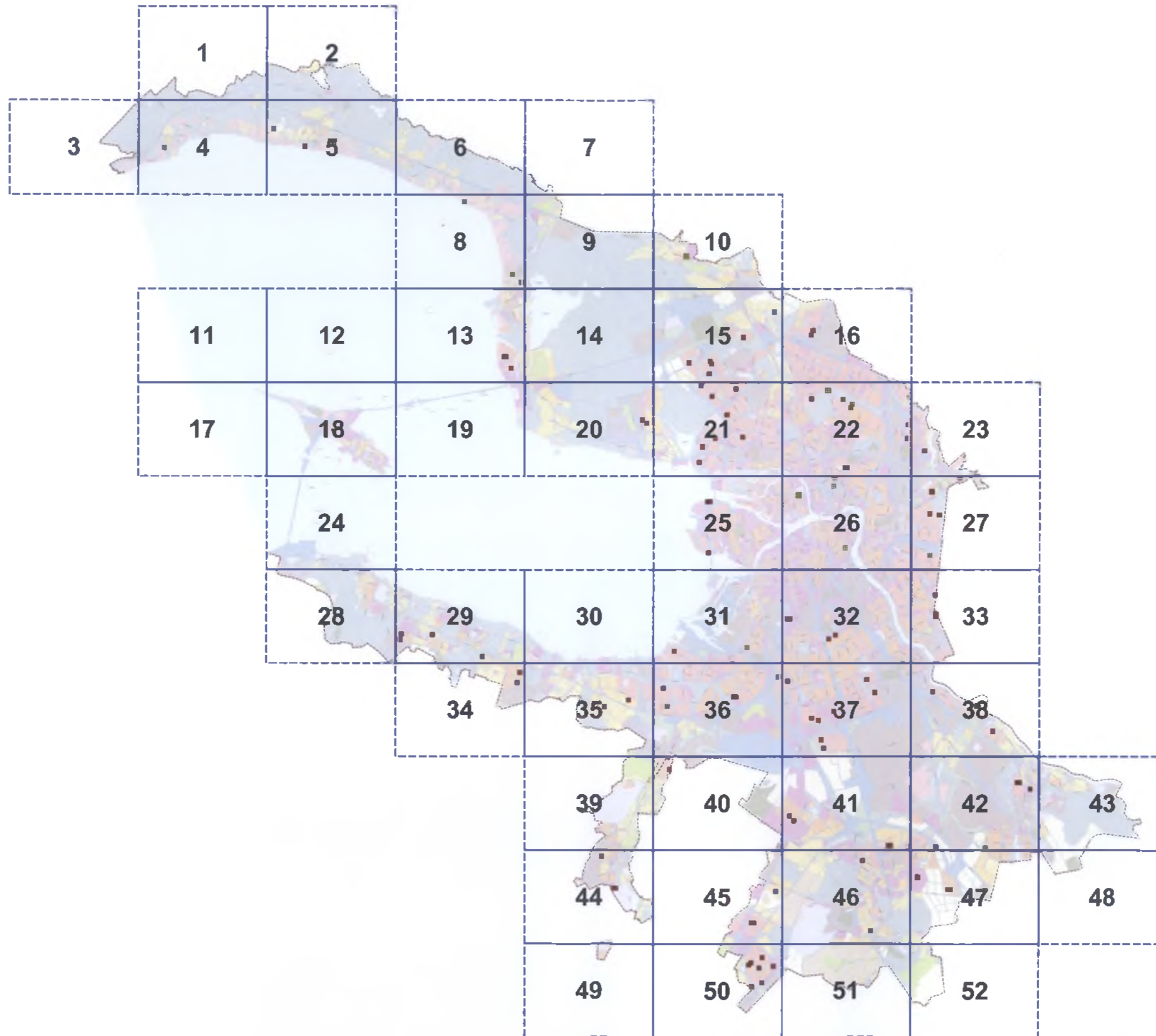
Приложение 4  
к Закону Санкт-Петербурга  
"О внесении изменений в Закон Санкт-Петербурга  
"О Генеральном плане Санкт-Петербурга"  
от 21 декабря 2023 года  
№ 785- 169

"Приложение 4  
к Закону Санкт-Петербурга  
"О Генеральном плане Санкт-Петербурга"  
от 21 декабря 2005 года  
№ 728-99

*КАРТА ПЛАНИРУЕМЫХ ДЛЯ РАЗМЕЩЕНИЯ И(ИЛИ) РЕКОНСТРУКЦИИ  
ОБЪЕКТОВ ФЕДЕРАЛЬНОГО ЗНАЧЕНИЯ, ОБЪЕКТОВ РЕГИОНАЛЬНОГО ЗНАЧЕНИЯ  
В ОБЛАСТИ ЗДРАВООХРАНЕНИЯ, САНАТОРНО-КУРОРТНОГО НАЗНАЧЕНИЯ*

масштаб 1:25 000

РАСКЛАДКА ЛИСТОВ ДЛЯ МАСШТАБА 1:25 000



## УСЛОВНЫЕ ОБОЗНАЧЕНИЯ

### АДМИНИСТРАТИВНЫЕ ГРАНИЦЫ

 граница между Санкт-Петербургом и Ленинградской областью как субъектами Российской Федерации

### ОБЪЕКТЫ ЗДРАВООХРАНЕНИЯ

#### ФЕДЕРАЛЬНОГО ЗНАЧЕНИЯ:

планируемый к  
реконструкции



планируемый к  
размещению



лечебно-профилактическая медицинская организация (кроме санаторно-курортной), оказывающая медицинскую помощь в стационарных условиях, ее структурное подразделение

клиники научных и научно-исследовательских организаций, организаций профессионального образования

#### РЕГИОНАЛЬНОГО ЗНАЧЕНИЯ:



лечебно-профилактическая медицинская организация (кроме санаторно-курортной), оказывающая медицинскую помощь в стационарных условиях, ее структурное подразделение (стационар)

лечебно-профилактическая медицинская организация, оказывающая медицинскую помощь в амбулаторных условиях и (или) в условиях дневного стационара, с количеством посещений в смену свыше 600 для обслуживания взрослых и свыше 420 для обслуживания детей (амбулаторно-поликлинические организации)



медицинская организация, оказывающая скорую медицинскую помощь, ее структурное подразделение (станция скорой медицинской помощи)

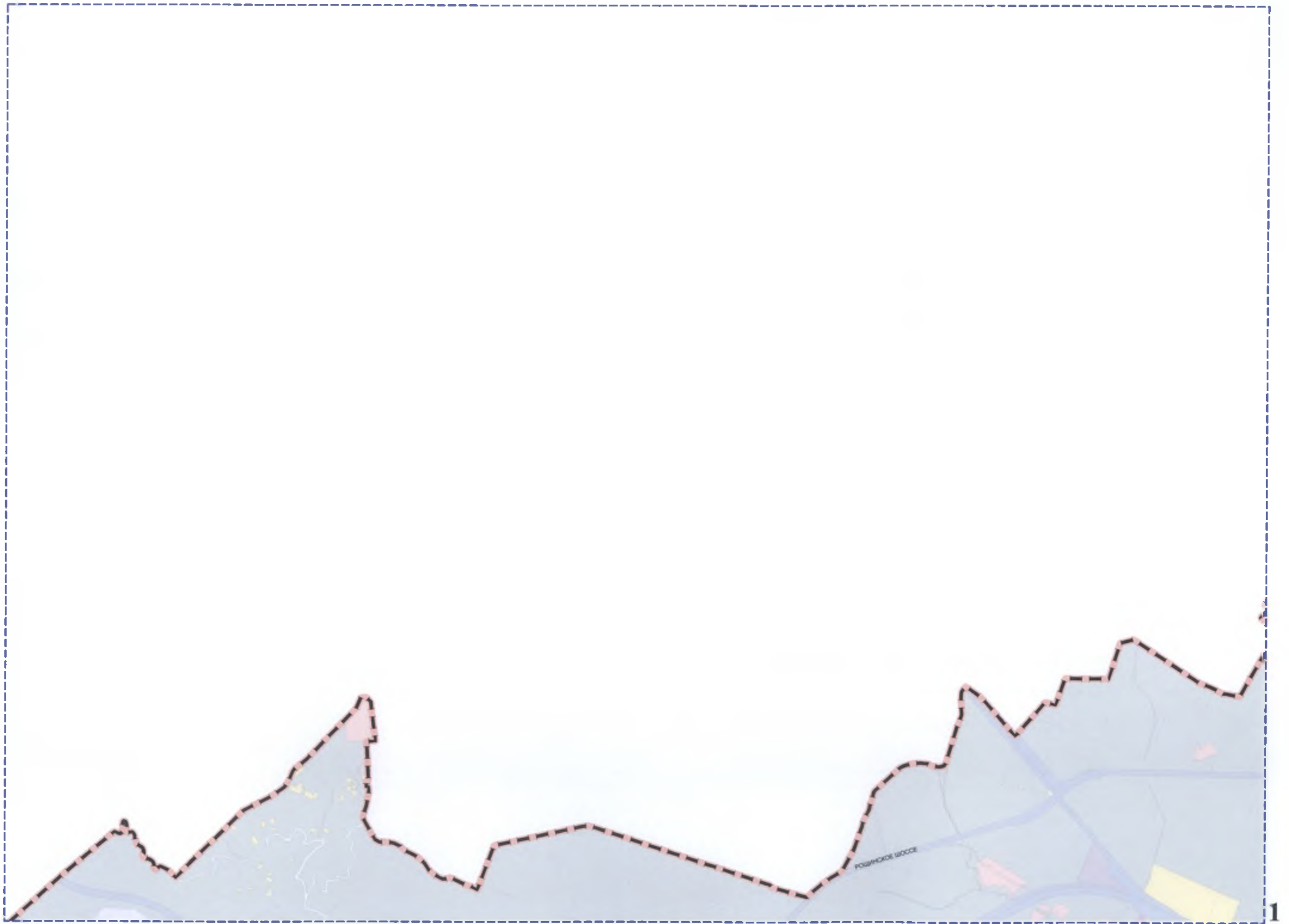
### ОБЪЕКТЫ САНАТОРНО-КУРОРТНОГО НАЗНАЧЕНИЯ

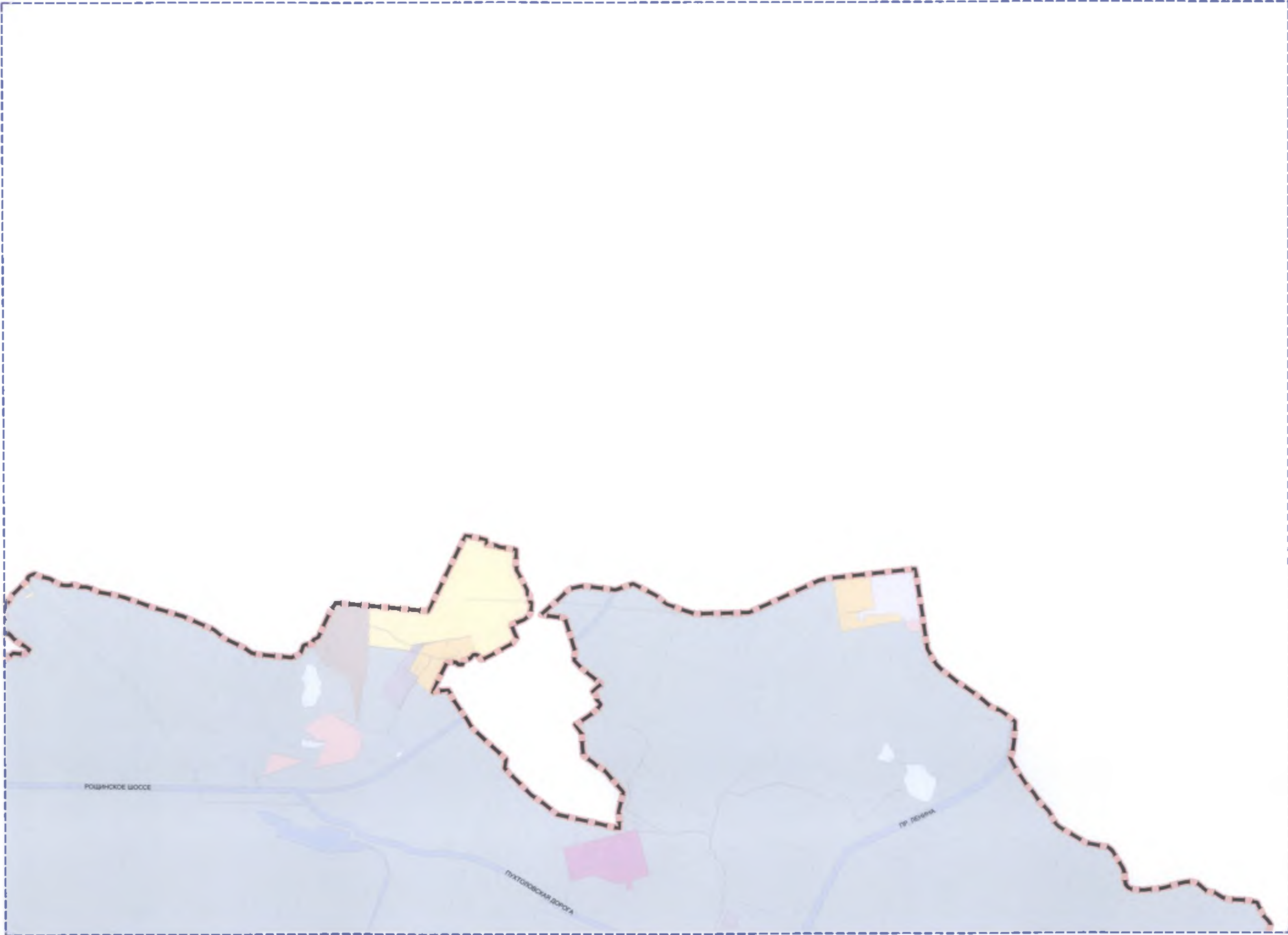
#### РЕГИОНАЛЬНОГО ЗНАЧЕНИЯ:



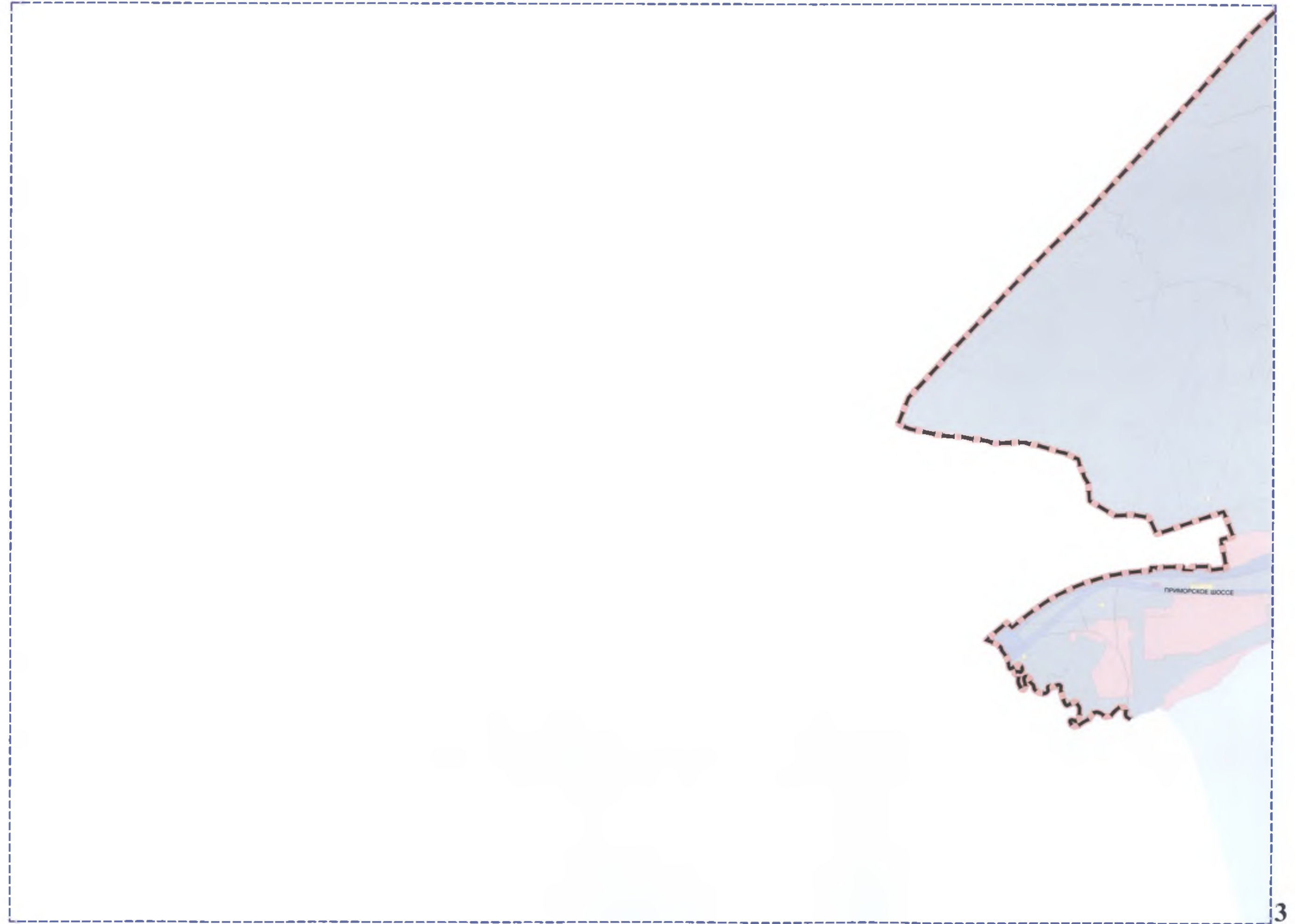
объект санаторно-курортного назначения

*Уточнение местоположения планируемых для размещения объектов регионального значения осуществляется на этапах реализации Генерального плана Санкт-Петербурга в предусмотренном статьей 26 Градостроительного кодекса Российской Федерации порядке.*

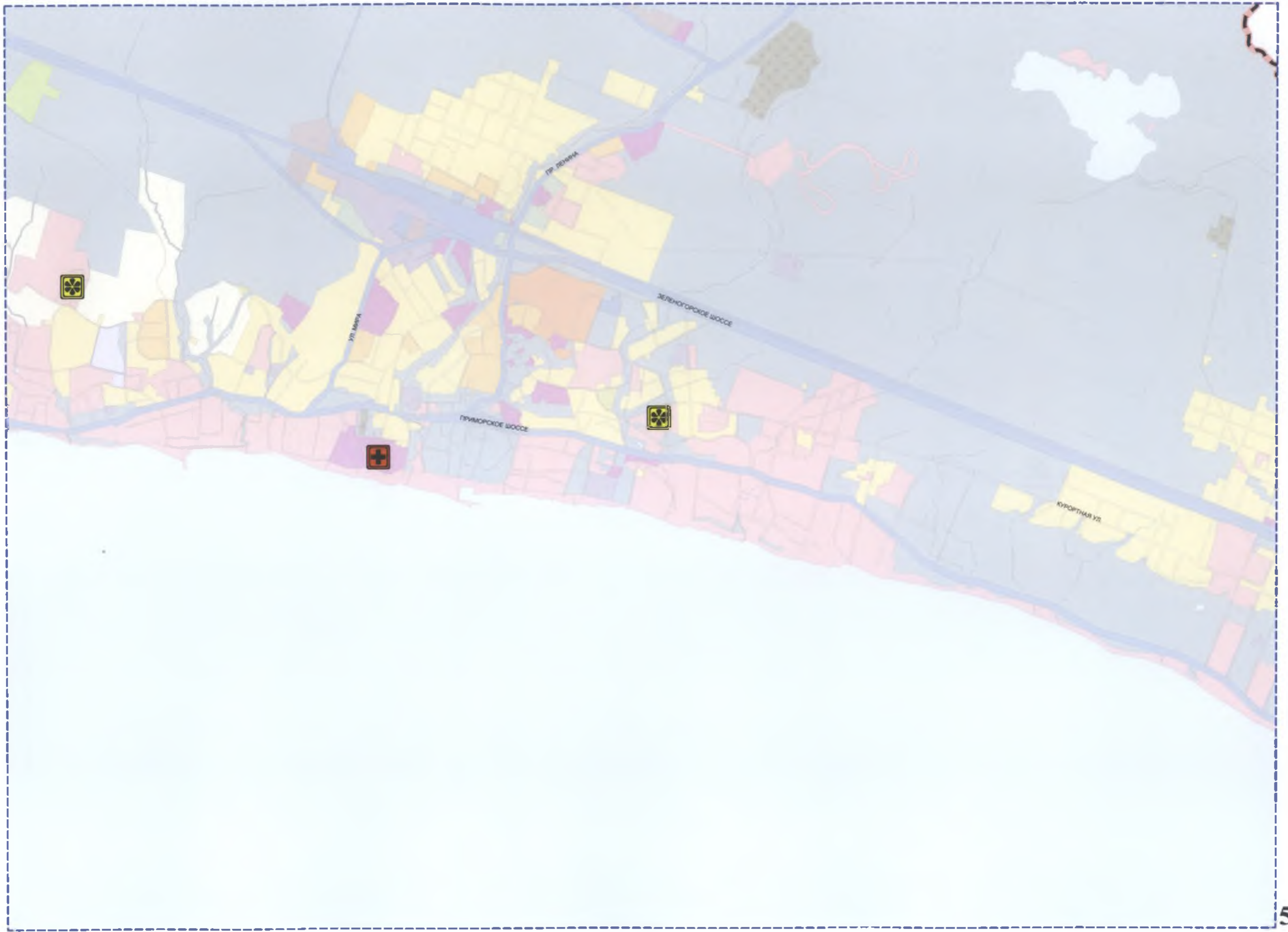




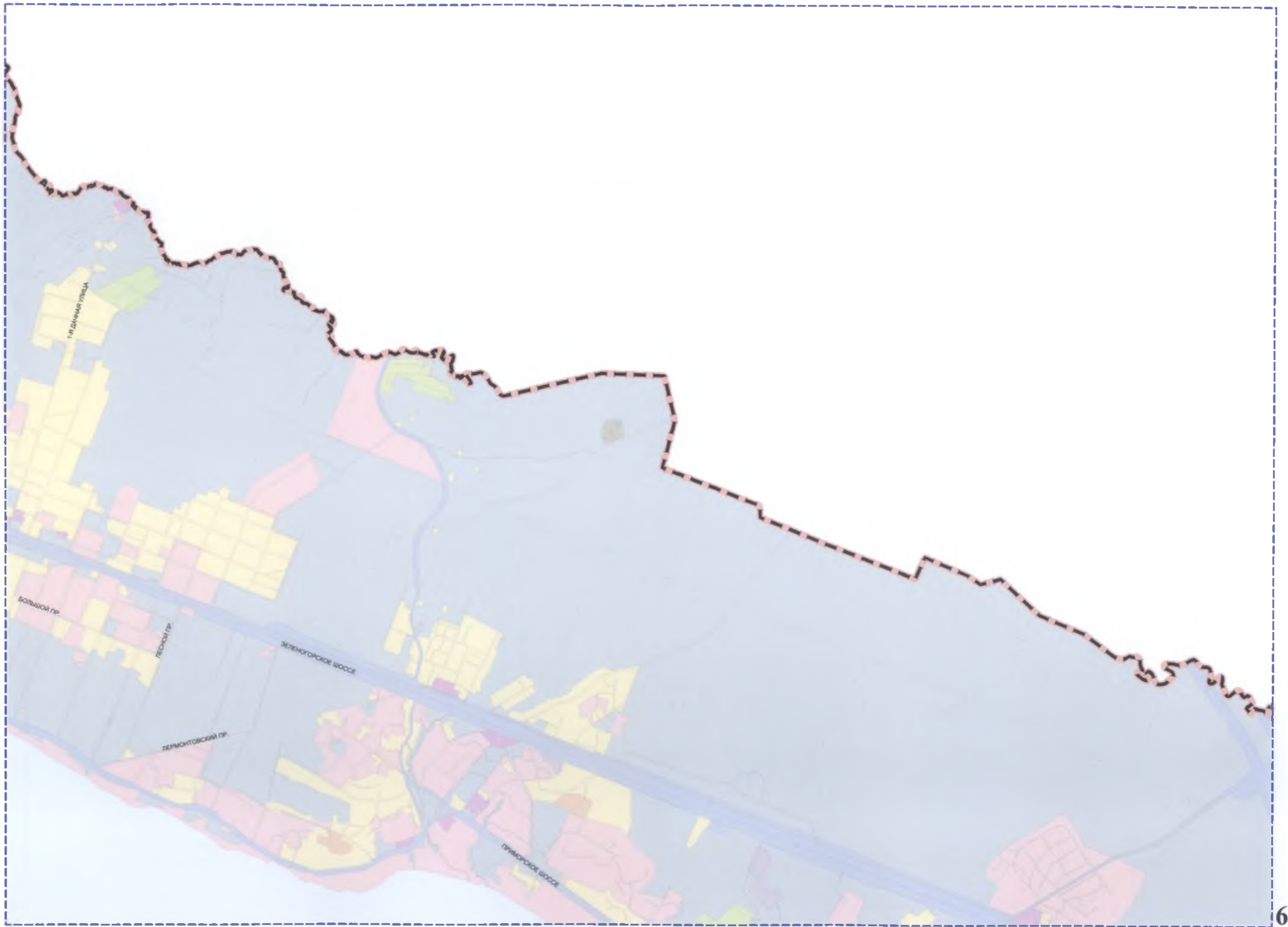















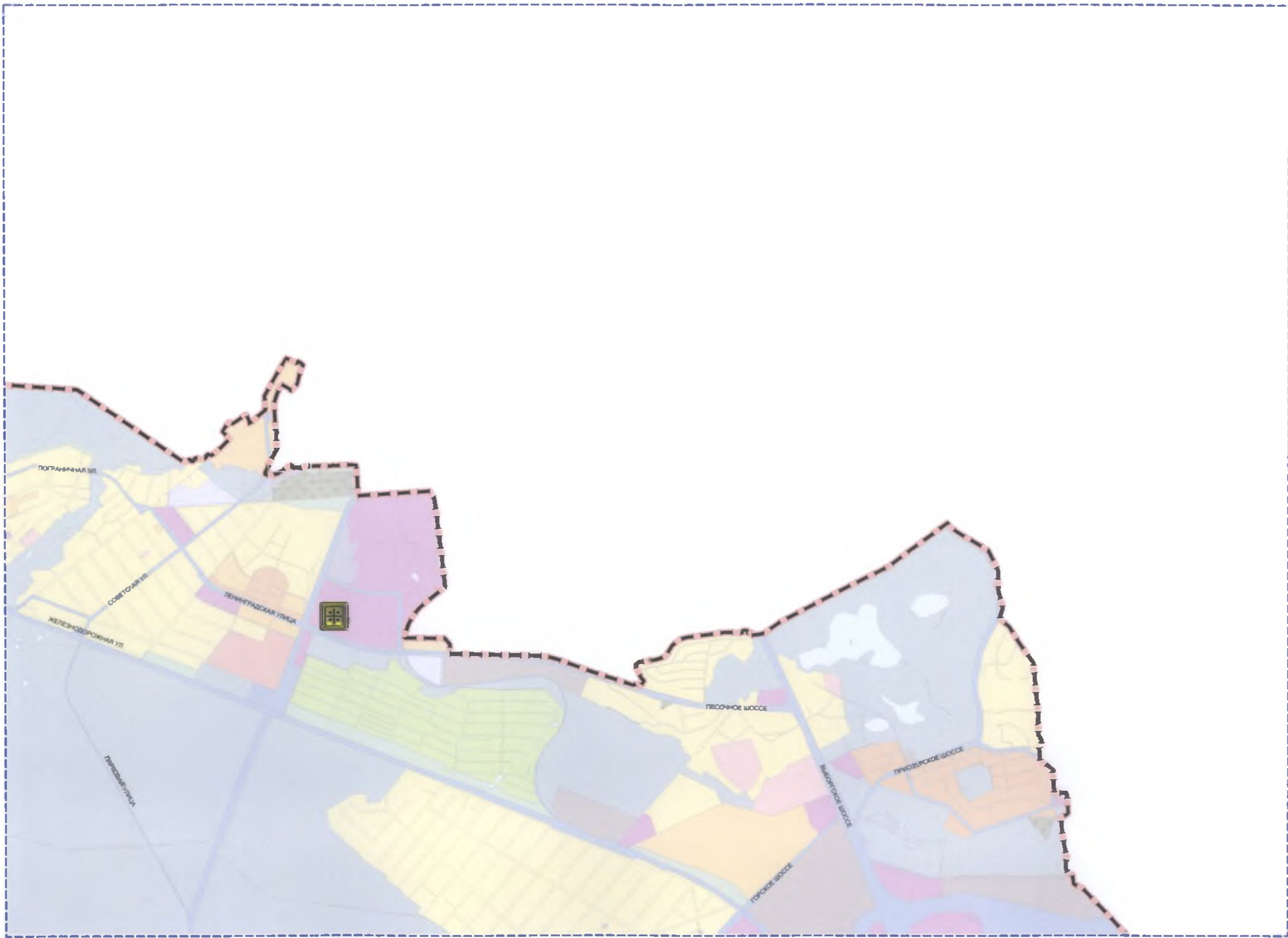







оз. Сестрорецкий  
разлив









SOFT COPY





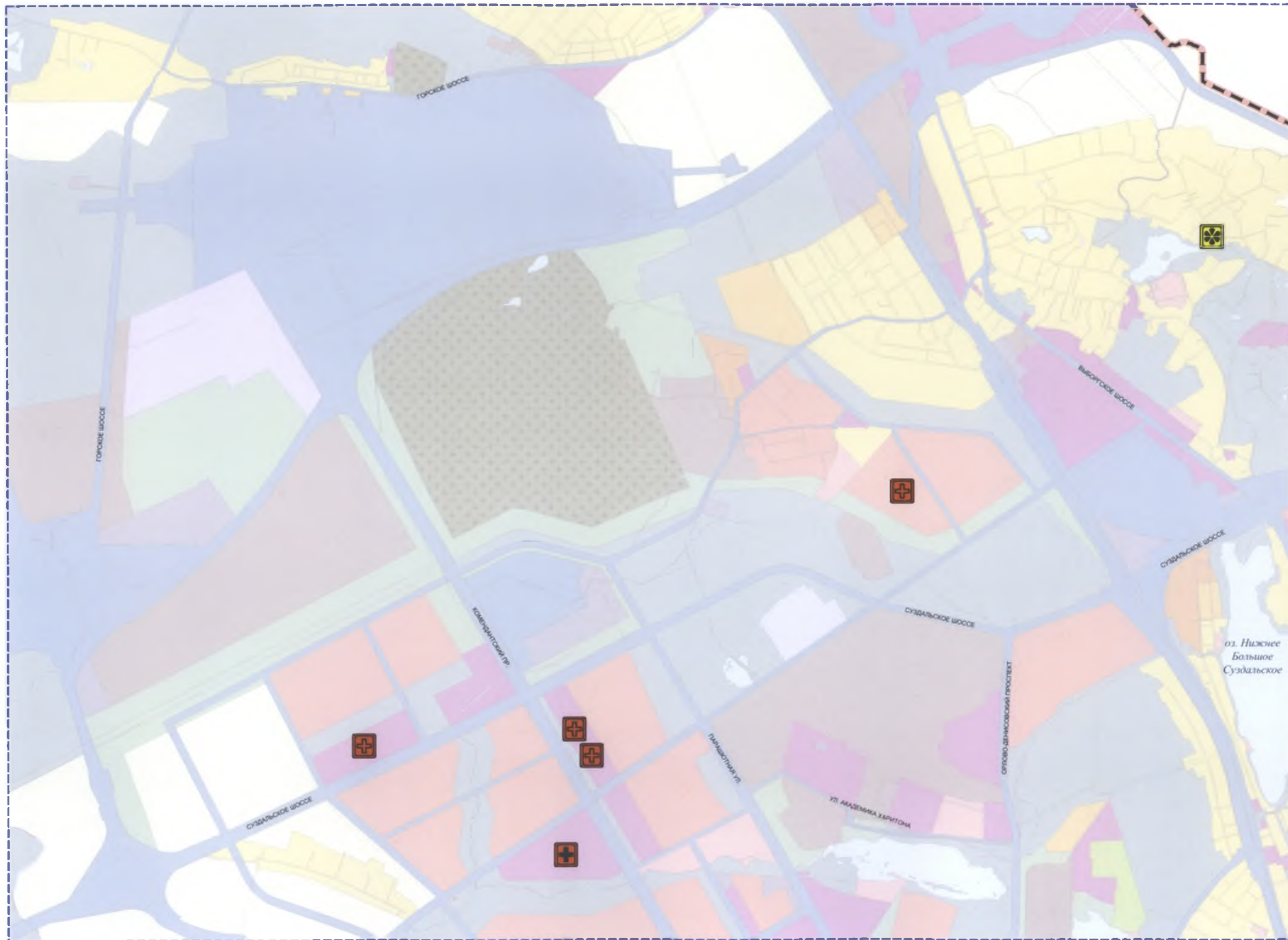


оз. Сестрорецкий  
разлив

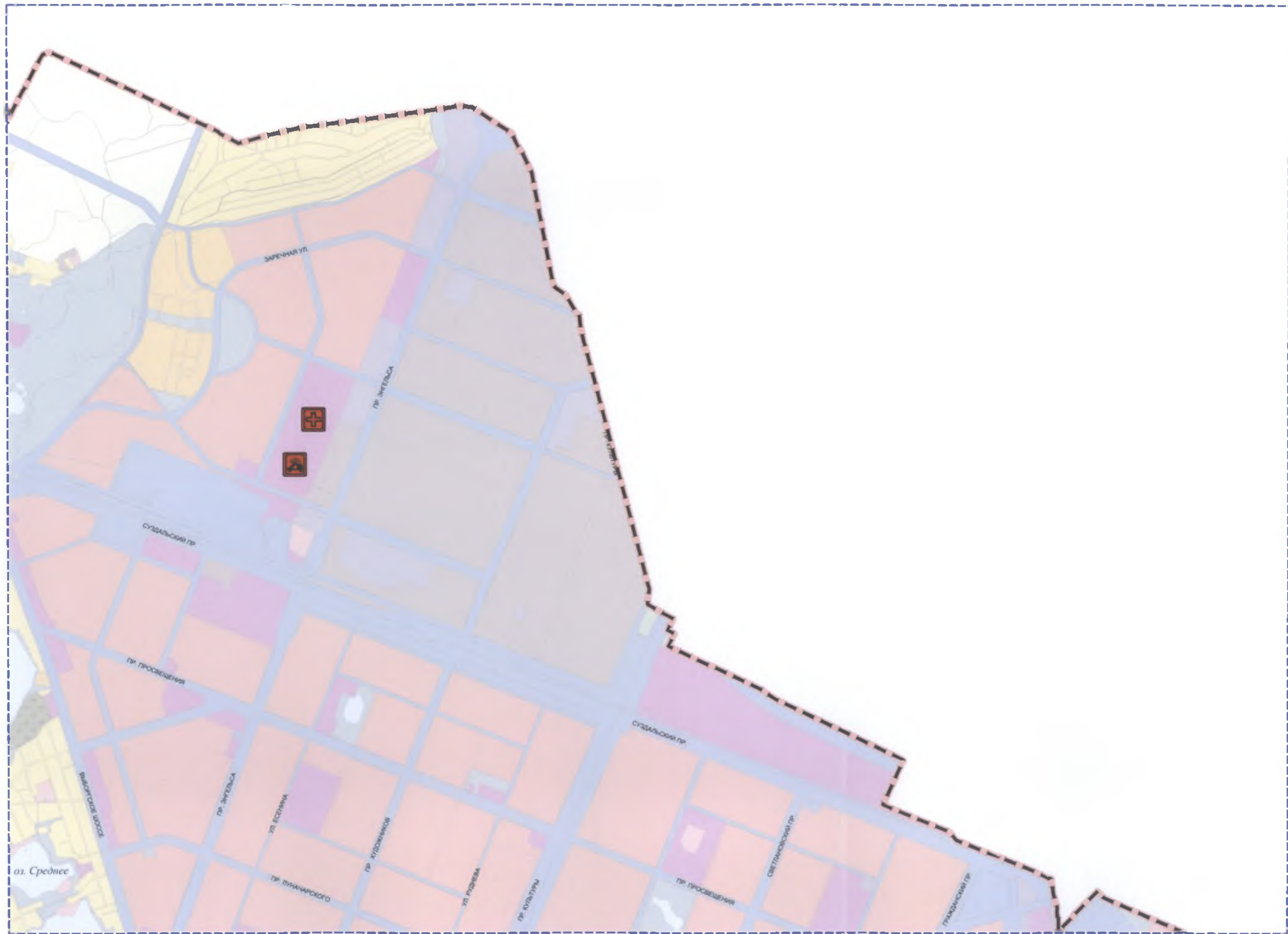
ТАРХОВСКАЯ УЛИЦА

ТАРХОВСКАЯ УЛИЦА

ПЕВАНОВСКАЯ УЛИЦА







©OPT PWS





